

Sesión informativa abierta al público 1 de marzo de 2017

Gracias por asistir a la Sesión informativa abierta al público del Programa de Subsidio en Bloque para el Desarrollo de la Comunidad (CDBG) con relación a la Mejora de Aceras en el lado oeste de Roswell Road, entre Northwood Drive y Long Island Drive.

Si bien no habrá una presentación formal, contaremos con representantes de la Ciudad a disposición para responder preguntas y hablar sobre el proyecto. A partir de esta noche podrá ver exhibiciones de los proyectos en línea en sandyspringsga.gov.

Puede proporcionar su opinión antes del viernes 15 de marzo de 2017 a través de uno de los siguientes medios:

- **Cuéntenos** su opinión durante la reunión de esta noche.
- **Envíenos sus comentarios por correo electrónico** a: bschwartz@mbaker.intl.com.
- **Envíenos una tarjeta de comentarios por correo tradicional** a: Beth Ann Schwartz, Project Manager, Michael Baker International, Inc. 420 Technology Parkway, Suite 150, Norcross, GA 30092.

Una vez más, gracias por asistir.



Descripción del proyecto:

Aceras del Programa de Subsidio en Bloque para el Desarrollo de la Comunidad (CDBG) (T-0033-7)

Fase 1 - Roswell Road (Long Island Drive a The Prado Shopping Center)

Fase 2 – Roswell Road (Lake Placid Drive a Northwood Drive)

El proyecto mejorará la conectividad de las áreas objetivo del CDBG junto con el corredor de transporte de Roswell Road y cumplirá con los requisitos de la Ley sobre Estadounidenses con Discapacidades (ADA, por sus siglas en inglés).

Longitud del proyecto: 1,2 millas

Tiempo estimado de la construcción: Fase 1 – 12 meses
(Invierno 2017 – Otoño 2018)
Fase 2 – 6 meses
(Otoño 2018 – Primavera 2019)

Derecho de vía estimado: Fase 1 – 20 parcelas,
Fase 2 – 4 parcelas

Cierres previstos: Cierres de carril intermitentes provisionales

Distrito de superposición COSS: Distrito de superposición suburbano – Fase 1
Distrito de superposición suburbano con ciclovía – Fase 1. Distrito de superposición principal – Fase 2

Costo estimado de la construcción: \$ 2.000.000,00



SANDY SPRINGS

GEORGIA

Fase 1

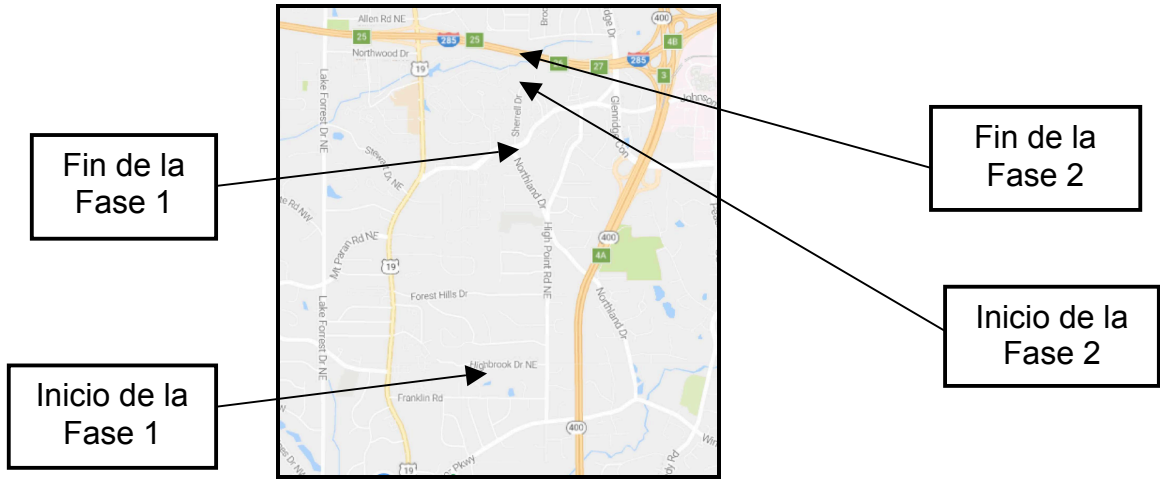
La Fase 1 incluye las aceras en el lado oeste de Roswell Road/SR 9, entre Long Island Drive y The Prado Shopping Center. La construcción incluye cordón de 30 pulgadas con alcantarillado, paisajismo, aceras de hormigón de 6 pies de ancho y una franja de 3,5 pies para arboleda y servicios públicos. Entre Mt. Paran Drive y Glenridge Drive, la construcción incluye cordón de 30 pulgadas con alcantarillado, franja de 5 pies para paisajismo y una acera de hormigón de 10 pies de ancho.

Fase 2

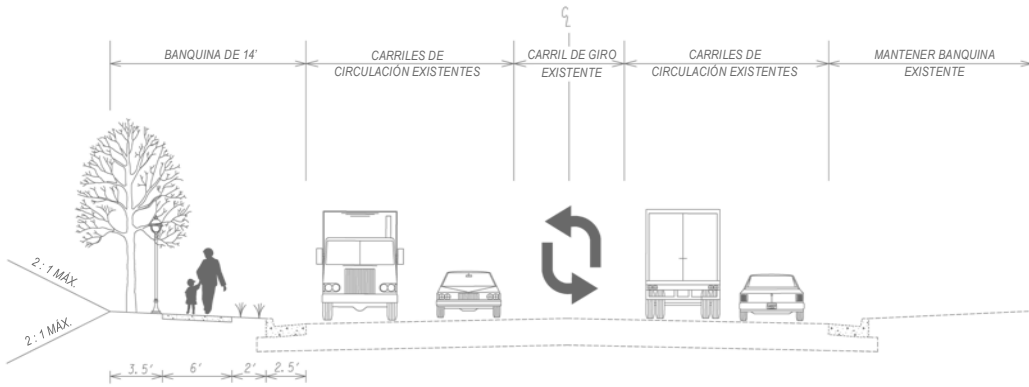
La Fase 2 será entre Lake Placid Drive y Northwood Drive. La construcción incluye cordón con alcantarillado, una franja de 2 pies de adoquines, aceras de hormigón de 9 pies de ancho y una franja de 2 pies de ancho para arboleda y servicios públicos (si es posible).

Los árboles y la iluminación de las calles también forman parte del proyecto.

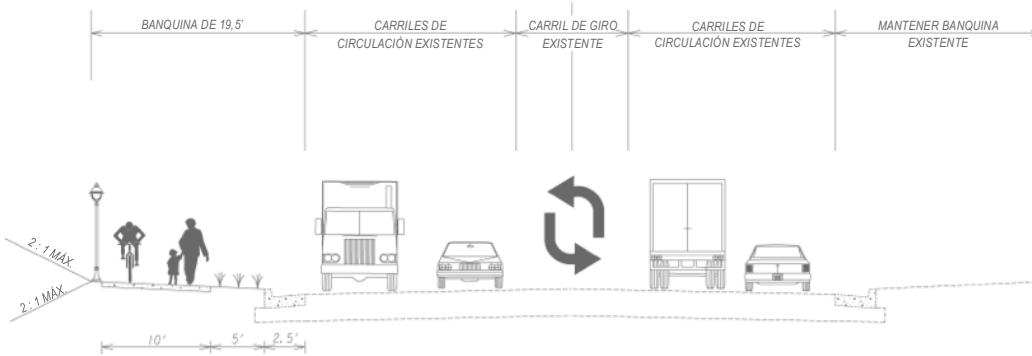
Mapa de ubicación



FASE 1 – SECCIÓN TÍPICA



FASE 1 – SECCIÓN TÍPICA CON CICLOVÍA



FASE 2 – SECCIÓN TÍPICA

